

Carta unica del territorio  
 Tavola dei vincoli

Vincoli - Infrastrutture, suolo e servitù  
 Tavola 18 - scala 1: 5.000














**Bologna. Città che cambia**

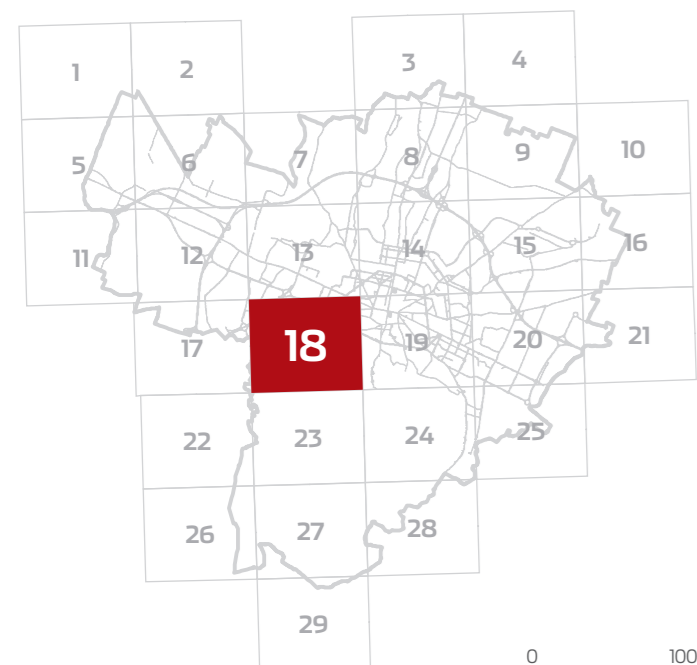
Approvazione  
 Delibera di C.C. n. 200 del 13/04/2015

Assessore Urbanistica, Città storica e Ambiente  
 Patrizia Gabellini

Segretario Generale  
 Luca Ugucioni

Direttore Settore Piani e Progetti Urbanistici  
 Francesco Evangelisti  
 documento firmato digitalmente

-  Ferrovie
-  Strade
-  Gasdotti
-  Depuratore
-  Cimiteri
-  Aree a rischio di incidente rilevante
-  Aree percorse da incendi
-  Siti oggetto di procedimento di bonifica ai sensi del D. Lgs. 152/06 e ss. mm. e ii.
-  Servitù militari
-  Fascia del dominio ai 20mt
-  Fascia del dominio ai 100mt
-  Fascia del dominio ai 200mt
-  Fascia del dominio ai 500mt



0 100 200 300 400 500 m

