

Carta unica del territorio
 Tavola dei vincoli

Tutele - Testimonianze storiche e archeologiche
 Tavola 18 - scala 1:5.000







Bologna. Città che cambia



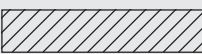

Approvazione
 Delibera di C.C. n. 200 del 13/04/2015

Assessore Urbanistica, Città storica e Ambiente
 Patrizia Gabellini

Segretario Generale
 Luca Uguccioni

Direttore Settore Piani e Progetti Urbanistici
 Francesco Evangelisti
 documento firmato digitalmente

-  Aree di accertata e rilevante consistenza archeologica
-  Aree di concentrazione di materiali archeologici e fascia di rispetto archeologico della via Emilia
-  Zona ad alta potenzialità archeologica
-  Zona a media potenzialità archeologica
-  Zona a bassa potenzialità archeologica
-  Zona di tutela della struttura centuriata

-  Edifici di interesse storico-architettonico
-  Edifici di interesse storico-architettonico
-  Aree gravate di prescrizione di tutela indiretta (D.Lgs. 42/2004, art.45)
-  Beni culturali oggetto di dichiarazione (D.Lgs. 42/2004, art.13)

 Agglomerati di interesse storico architettonico

Sistema storico delle acque derivate

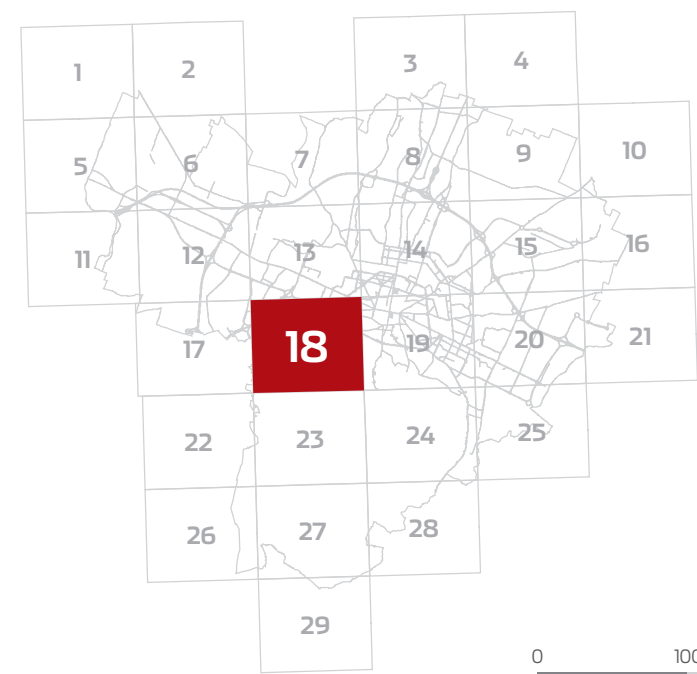
Canali superficiali

Canali tombati

Viabilità storica

Tipo I

Tipo II



0 100 200 300 400 500 m

