














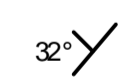








SCHEMA GEOLOGICO

Legenda	
SUCCESSIONE POST-EVAPORITICA	
	Formazione delle Sabbie di Imola
	Argille e marne di Rio Teme
EVAPORITI MESSINIANE	
	Formazione gessoso-solfifera
SUCCESSIONE EPILIGURE	
	Formazione dei "Ghioli di letto"
	Formazione di Cigarello
	Formazione di Pantano Litozona arenacea Litozona arenaceo-pellica
	Formazione di Conignaco
	Formazione di Antognola
	Formazione di Montepiano
	Formazione di Loiano
LIGURIDI	
	Formazione di Monghidoro
	Argille Varicolori della Val Samoggia
	Arenarie di Scabiazza
	Melanges
DEPOSITI ALLUVIONALI	
	Depositi alluvionali recenti
ELEMENTI STRUTTURALI	
	Glacitura striati
	Anticlinale
	Sindrinale
	Faglia
	Sovrascorrimiento
	Margine collinare
	Confine comunale

