

Carta unica del territorio  
 Tavola dei vincoli

Tutele - Stabilità dei versanti  
 Tavola 18 - scala 1:5.000

Bologna. Città che cambia











Approvazione  
 Delibera di C.C. n. 200 del 13/04/2015

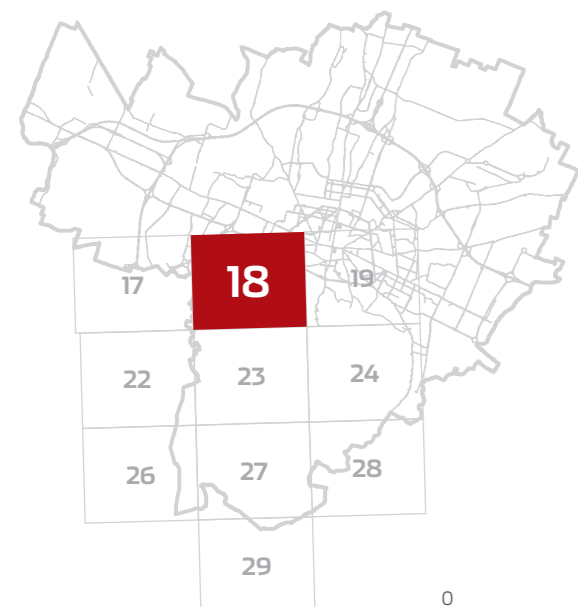
Assessore Urbanistica, Città storica e Ambiente  
 Patrizia Gabellini

Segretario Generale  
 Luca Uguccioni

Direttore Settore Piani e Progetti Urbanistici  
 Francesco Evangelisti  
 documento firmato digitalmente

Attitudine alla trasformazione del territorio

-  Unità non idonee a usi urbanistici
-  Unità da sottoporre a verifica
-  Unità idonee o con scarse limitazioni a usi urbanistici
-  Unità interessate da provvedimenti specifici
-  Aree in dissesto
-  Aree di possibile evoluzione del dissesto
-  Aree di possibile influenza del dissesto
-  Aree da sottoporre a verifica
-  Aree di influenza sull'evoluzione del dissesto
-  Vincolo idrogeologico



0 100 200 300 400 500 m



La tavola CTC n. 18 rappresenta l'elemento 220121 della Carta Tecnica Regionale 1:5.000

Sistema cartografico: UTM-ED50+