

Borgo Panigale

Borgo Panigale, già antico Comune autonomo, conserva ancora oggi una forte identità locale e relazione con il territorio rurale. Lo sviluppo degli anni '50 e '60 ha favorito la creazione di una buona offerta di attrezzature collettive che costituiscono un sistema lineare parallelo alla via Emilia. La parte a ovest, dove si trova il villaggio Ina casa, e quella a est, nei pressi delle sedi amministrative del Quartiere, mantengono le loro identità. La rilevante incidenza di alloggi pubblici implica indici di anzianità elevati e "stabilità" della popolazione. Le previsioni confermano questo quadro demografico: si stima nei prossimi anni un incremento della popolazione ultraottantenne.

Borgo è anche "approdo" degli utenti del centro commerciale e dei pendolari, che dal territorio provinciale arrivano per lavoro o per studio. In questa parte del Quartiere si registra un'alta vulnerabilità degli acquiferi. La campagna che si trova a sud dell'abitato oltre l'asse tangenziale-autostrada, comprende i territori delle antiche comunità di Olmetola, Rigosa e in parte di Borgo Panigale, oggi abitati da circa 1.300 persone. L'area, chiusa a ovest dal corso del Lavino che riveste molta importanza dal punto di vista ecologico e naturalistico, è attraversata da elementi della viabilità storica, con tratti di maglia centuriata e connotata dal paesaggio




rurale tradizionale e da giardini storici padronali. E' una campagna pregevole per qualità storico-paesaggistiche. Una porzione dell'area è da tempo interessata da attività estrattive, in parte dismesse e ora rinaturalizzate. Il parco città campagna, parte bolognese di un parco che interessa anche i comuni limitrofi, prevede il rafforzamento del sistema di aree ed edifici pubblici di villa Bernaroli, attraverso il riordino della viabilità, la riconnessione con Borgo Panigale e con il parco del Reno anche attraverso Casteldebole, la tutela del paesaggio rurale, l'arricchimento dell'offerta per usi sociali e ricreativi.

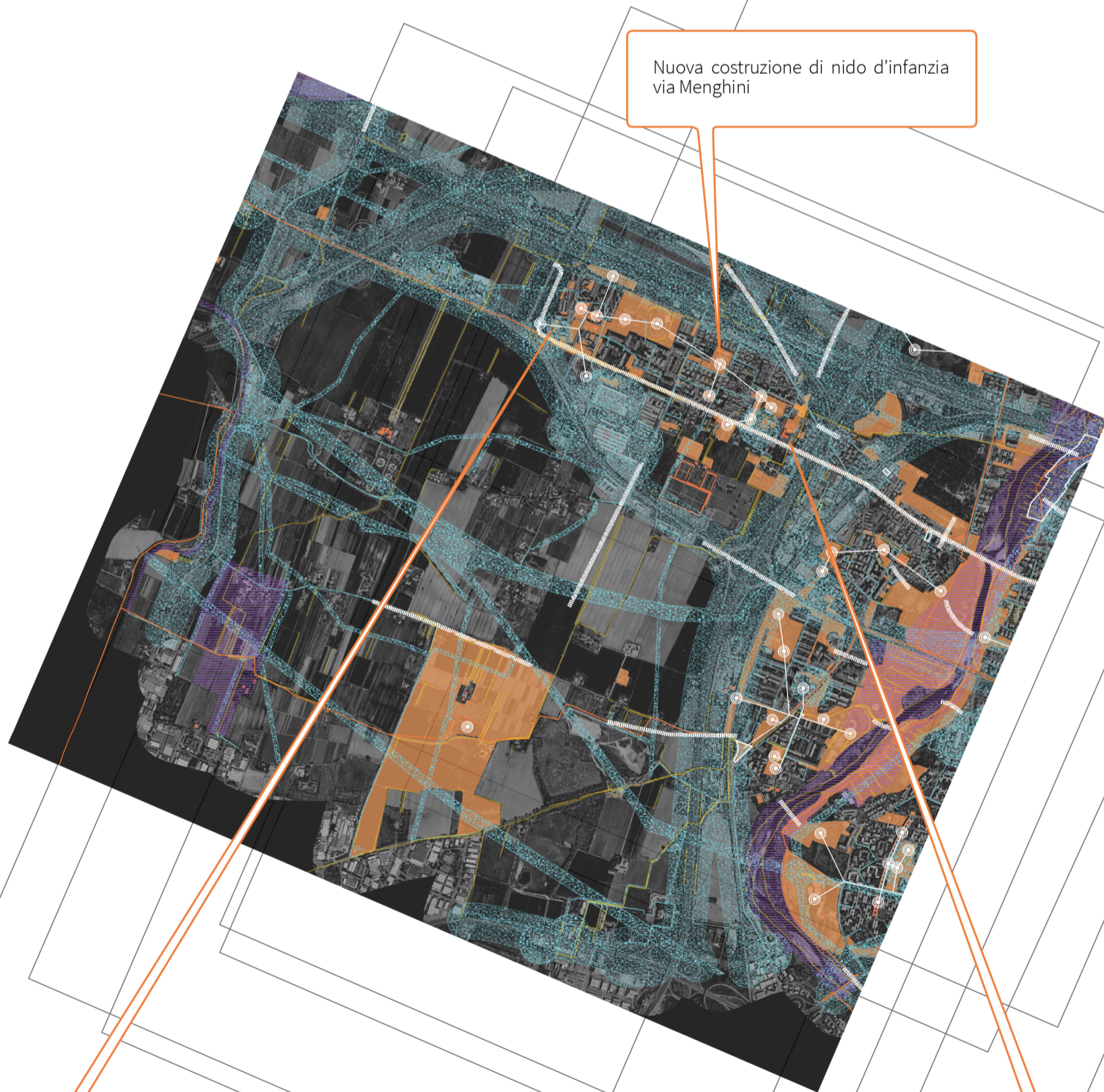
- | individuare nella zona del villaggio Ina Casa spazi per attività culturali e sociali per diverse fasce d'età
- | migliorare e implementare i percorsi di collegamento e attraversamento tra il Borgo centro e il parco Città-campagna e migliorare la viabilità ciclo-pedonale nella zona di via Olmetola, Rigosa e Lavino
- | migliorare il collegamento con il territorio attraversato dalle infrastrutture tangenziale-autostrada-ferrovia, tenendo anche conto delle previsioni del progetto Tram-linea rossa
- | riqualificare il sistema di verde di vicinato (es: giardino dei Pioppi, dei Tassi e Bosco della Vita)

Opportunità e problemi

-  spazi pubblici
piazze e slarghi, strade, intersezioni, attrezzature
-  luoghi riconoscibili
edifici storici, memorie, identità
-  percorsi
-  infrastrutture verdi e blu
-  aree in trasformazione
-  aree interessate da rischi naturali
Alluvioni, frane
-  aree interessate da rischi antropici
microclima, rumore, elettromagnetismo, incidenti, abbandono

Connessioni funzionali e di significato

-  centralità
-  connessioni
-  conversioni



Nuova costruzione di nido d'infanzia via Menghini

Ex Case Boschini in via del Carroccio al Villaggio Ina, rifunzionalizzazione edifici

Palazzina "Ex Vigili" in via Marco Emilio Lepido 17, ristrutturazione